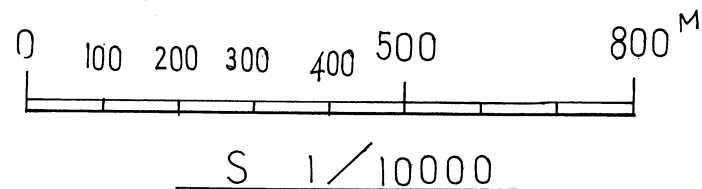
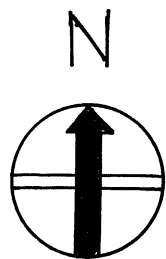


とらす 虎子山



天候が良ければ、南にとっしりとした伊吹山、西に琵琶湖や湖北の村や町が見え、周囲は山また山の奥美濃の山なみに、金叢岳、ブンゲン貝月山、槍ヶ先など望見できる。

くにみとらげ
国見峠

峠には
国見峠え碑あり。
登り口はトイレの標識
の横から登り始め。

坂田郡
伊吹町

国見岳スキー場

とらすやま
虎子山

根曲リヶの切り開き道

石柱

金岩の清水

教如上人密登り口

教如上人
国見山分岐

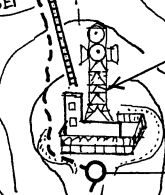
パラボラと視用階段
登山道のすぐ東側に
あるので利用できる

パラボラ
第2電々無線中継塔

国見リレーステーション広場

揖斐郡
春日村

国見岳



平坦路

1126

登り口の尾根道

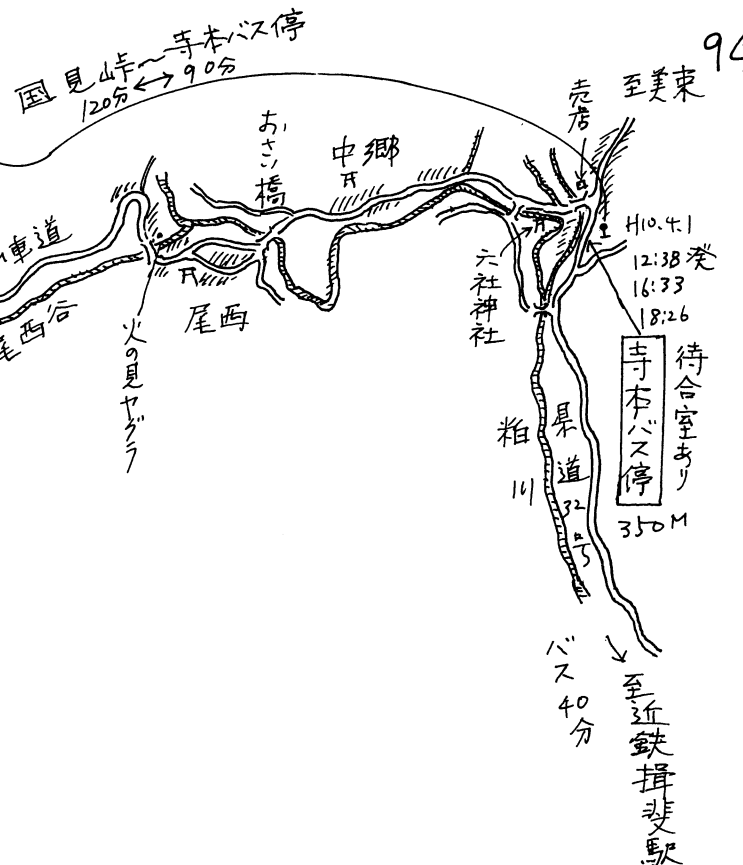
160分

1091

1091

1091

1091



至板並、大久保、大平寺方面

至イギヤマドライブウェイ北尾根入口 静馬分原1095Mへ

奥村光信